







## Préfecture de la région POITOU-CHARENTES

Direction régionale des affaires culturelles  
Service régional de l'archéologie



Document graphique annexé à l'arrêté définissant  
les zones géographiques au regard de l'archéologie  
préventive (livre V du Code du Patrimoine)

### CHATELLERAULT 86 066 (Vienne)

-  Zone de saisine A [tout dossier]
-  Seuil B [supérieur à 1000m<sup>2</sup>]
-  Seuil C [supérieur à 10000m<sup>2</sup>]
-  Carroriage
-  Limite administrative communale
-  © IGN Paris - Scan 25 © 2001

Seuil communal général : supérieur à 30000 m<sup>2</sup> (en dehors des zones indiquées ci-dessus)

Tableau d'assemblage Feuille 1/5

Date : 23 SEP, 2005

Le Préfet de la région Poitou-Charentes  
Le Préfet de Région  
et par délégation

L'Attaché Principal d'Administration

Claudine TROUGNOU